

«УТВЕРЖДАЮ»

Директор МОБУ СОШ № 9

с углубленным изучением

английского языка

*Приказ от 15.08.2016г. № 322*

*Н.В. Мохова*

# ПАСПОРТ

дорожной безопасности

муниципального общеобразовательного бюджетного учреждения

средней общеобразовательной школы № 9

с углубленным изучением английского языка

г. Таганрог

2016 год

## Общие сведения

Муниципальное общеобразовательное бюджетное учреждение средняя общеобразовательная школа № 9 с углубленным изучением английского языка

Тип образовательной организации общеобразовательное учреждение

Юридический адрес: 347900, г. Таганрог, пер. Красный, 20-22

Фактический адрес: 347900, г. Таганрог, пер. Красный, 20-22

Руководитель образовательной организации: Мохова Наталья Владимировна, 8 (8634) 612666

Заместитель директора  
по учебной работе

Сивцова Ирина Геннадиевна 8 (8634) 612954  
(фамилия, имя, отчество) (телефон)

Заместитель директора  
по воспитательной работе

Авилова Елена Ивановна 8 (8634) 612954  
(фамилия, имя, отчество) (телефон) (телефон) (телефон)

Ответственные работники  
за мероприятия по профилактике

детского травматизма преподаватель-организатор ОБЖ Симонянц С.М.  
(должность) (фамилия, имя, отчество)

Количество обучающихся 801

Наличие уголка по БДД вестибюль первого этажа основного здания Литер А, рекреация второго здания Литер Д  
(если имеется, указать место расположения)

Наличие класса по БДД кабинет ОБЖ (кабинет № 28)  
(если имеется, указать место расположения)

Наличие автогородка (площадки) по БДД отсутствует

Наличие автобуса в образовательной организации отсутствует  
(при наличии автобуса)

Время занятий в образовательной организации:

1-ая смена: 7 час. 45 мин. – 13 час.30 мин. (период)

2-ая смена: 13 час.45 мин. – 19 час. 15 мин. (период)

внеклассные занятия: 13 час. 00 мин. – 20 час. 00 мин. (период)

Телефоны оперативных служб:

ЕДДС 112;

01 – пожарная охрана;

02 – полиция;

03 – скорая помощь

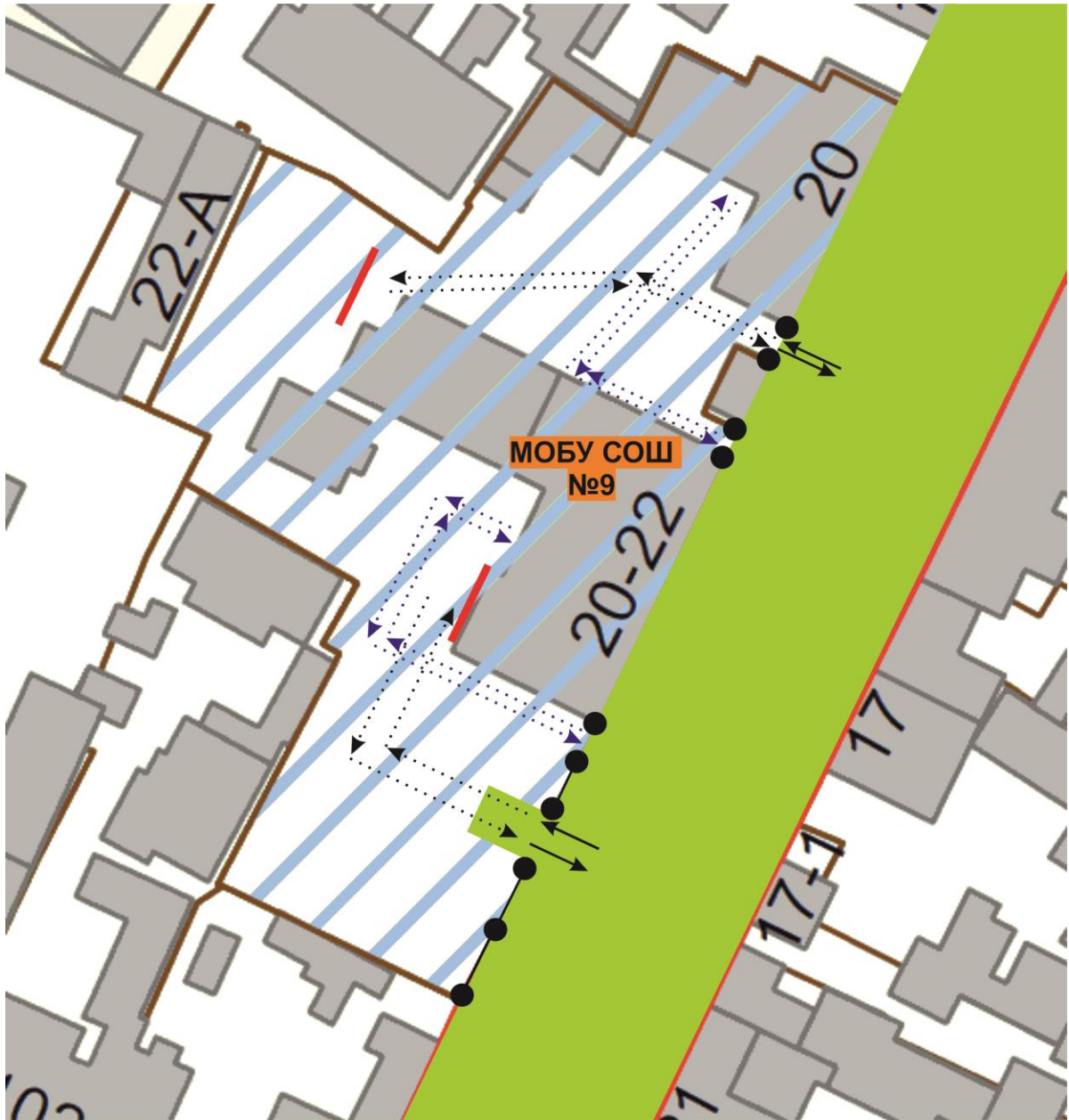
## **Содержание**

I. План-схемы МОБУ СОШ № 9 с углубленным изучением английского языка:

1. Район расположения образовательной организации, пути движения транспортных средств и детей (обучающихся).
2. Организация дорожного движения в непосредственной близости от образовательной организации с размещением соответствующих технических средств организации дорожного движения, маршруты движения детей и расположение парковочных мест.
3. Маршруты движения организованных групп детей от образовательной организации к стадиону, парку или спортивно-оздоровительному комплексу.

# I. План-схемы образовательной организации











## 1. Район расположения МОБУ СОШ № 9 с углубленным изучением английского языка, пути движения транспортных средств и обучающихся



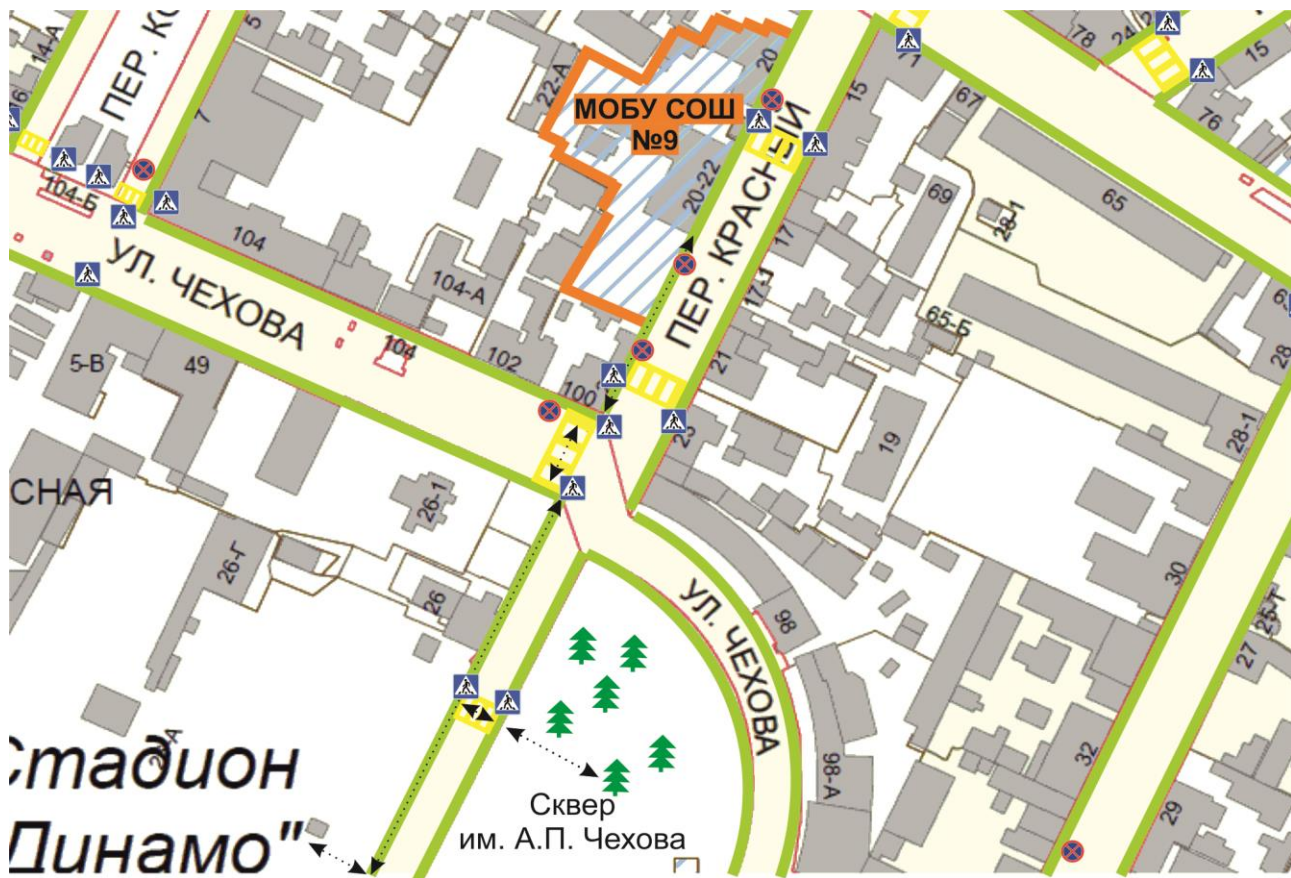
- — ● - ограждение образовательной организации
- ↔ - въезд/выезд грузовых транспортных средств
- > - движение грузовых транспортных средств по территории образовательной организации
- - -> - движение детей по территории образовательной организации
- - - - - место разгрузки/погрузки






**2. Схема организации дорожного движения в непосредственной близости от МОБУ СОШ № 9 с углубленным изучением английского языка с размещением соответствующих технических средств организации дорожного движения, маршрутов движения детей и расположения парковочных мест**



- |   |  |   |   |
|---|--|---|---|
|  | - жилая застройка                        |  | - пешеходный переход  |
|  | - проезжая часть                         |  | - направление движения детей от остановок частных транспортных средств                      |
|  | - тротуар                                |  | - направление движения детей от остановок маршрутных транспортных средств                   |
|  | - пешеходное ограждение                  |  | - искусственное освещение   |
|  | - ограждение образовательной организации |  | - светофор типа Т.7, выполненный в виде одной светофорной секции с мигающим желтым сигналом |

### 3. Маршруты движения организованных групп детей от образовательной организации к стадиону, парку или спортивно-оздоровительному комплексу



- |   |                   |   |  |
|---|-------------------|---|--|
|  | - жилая застройка |  | - пешеходный переход                                       |
|  | - проезжая часть  |  | - направление безопасного движения детей к стадиону, парку |
|  | - тротуар         |   |  |